

PERMISO DE EDIFICACIÓN VIVIENDAS UNIFAMILIARES
ARTÍCULO TRANSITORIO DE LA O.G.U.C. (D.S. 2 - D.O. 24.03.11)

(Destinadas a personas inscritas en el listado de damnificados del Ministerio de Vivienda y Urbanismo por haber sido afectadas por la catástrofe derivada del terremoto y/o maremoto del 27/02/2010)

DIRECCION DE OBRAS - I. MUNICIPALIDAD DE :

VICHUQUEN

REGIÓN :

MAULE

<input type="checkbox"/> URBANO	<input checked="" type="checkbox"/> RURAL
---------------------------------	---

NUMERO DE PERMISO
63
FECHA
09.08.2016
ROL S.I.I

VISTOS:

- A) Las atribuciones emanadas del Art. 24 de la Ley Orgánica Constitucional de Municipalidades.
 B) Las disposiciones de la Ley General de Urbanismo y Construcciones, en especial el Art.116 bis D), y el artículo transitorio de la OGUC (D.S. 2 - D.O. 24.03.11).
 C) La solicitud de permiso correspondiente al formulario 9.1 S.P.E. D.S. 2 - D.O. 24.03.11, artículo transitorio.
 D) Los antecedentes que comprenden el expediente N° 29 DE FECHA 01.03.2016
 E) El Decreto Supremo N° 150 del 27.02.2010, D.O. 02.03.2010, que declara zona afectada por catástrofe.

RESUELVO:

1.- Otorgar permiso de edificación para el predio ubicado en calle/ av./ camino SITIO 3 URACO - VICHUQUEN

N° Lote N° manzana localidad o loteo
 RURAL sector VICHUQUEN
 (urbano o rural)

aprobando los planos y demás antecedentes que forman parte de la presente autorización mencionados en las letras C) y D) de los VISTOS de este permiso.

2.- Que el permiso que se aprueba, se acoge a las siguientes disposiciones especiales (cuando corresponda):

L.G.U.C.

(especificar)

3.- Otros:

L.G.U.C.

(especificar)

4.- INDIVIDUALIZACIÓN DEL PROPIETARIO

NOMBRE O RAZÓN SOCIAL DEL PROPIETARIO	R.U.T.
ERICA GENOVEVA PAVEZ VALENZUELA	
REPRESENTANTE LEGAL DEL PROPIETARIO (cuando corresponda)	R.U.T.

5.- INDIVIDUALIZACIÓN DE LOS PROFESIONALES

NOMBRE o RAZÓN SOCIAL DE LA EMPRESA (cuando corresponda)	R.U.T.
ARQUICLAVE, ARQUITECTURA Y CONSTRUCCIONES E.I.R.L.	
NOMBRE ARQUITECTO O PROFESIONAL COMPETENTE (en caso (*) N° 6.3. del art. 5.1.4.)	R.U.T.
CHRISTIAN LOPEZ OLIVARI	
NOMBRE DEL CALCULISTA (cuando corresponda)	R.U.T.
MARIO SEPULVEDA CARVAJAL	

(*) En caso de Vivienda Tipo N° 6.3. del artículo 5.1.4. de OGUC, completar datos del profesional competente a cargo de las obras.

6.- ANTECEDENTES DEL PROYECTO

	SUPERFICIE (m²)
1er. Piso	55.06
2° Piso	
3° Piso	
TOTAL SUPERFICIE (m²)	55.06
SUPERFICIE TOTAL TERRENO (m²)	3190.53

Nota: En caso de requerir autorización para más viviendas unifamiliares, adjuntar detalle de la superficie a la solicitud de permiso

N° VIVIENDAS UNIFAMILIARES	1
----------------------------	---



7.- PAGO DE DERECHOS

PRESUPUESTO DE LA OBRA		\$
DERECHOS MUNICIPALES		% \$
MONTO CONSIGNADO AL INGRESO		% (-) \$
EXENCIÓN DE DERECHOS (**)	<input type="checkbox"/> SI <input type="checkbox"/> NO	
TOTAL A PAGAR		\$
GIRO INGRESO MUNICIPAL	Nº	FECHA
CONVENIO DE PAGO	Nº	FECHA

(**) Conforme a art. transitorio OGUC (D.S. 2 D.O. 24.03.2011), cuando corresponda exención.

NOTA : (SOLO PARA SITUACIONES ESPECIALES DEL PERMISO)

CLASIFICACION DEL PERMISO DE EDIFICACION ES C-4, 114.665X55.06, NO CANCELA POR POSEER CERTIFICADO DE INHABITABILIDAD.



ROLANDO GASTILLO MOLINA
 DIRECTOR DE OBRAS MUNICIPALES
 FIRMA Y TIMBRE

PERMISO DE EDIFICACION

OBRA NUEVA

LOTEO DFL 2 CON CONSTRUCCION SIMULTANEA
LOTEO CON CONSTRUCCION SIMULTANEA

SI NO
 SI NO

AMPLIACION MAYOR A 100 M2

ALTERACION

REPARACION

RECONSTRUCCION

DIRECCION DE OBRAS - I. MUNICIPALIDAD DE :

VICHUQUEN

REGION:

MAULE

URBANO RURAL

NUMERO DE PERMISO
64
Fecha de Aprobación
09-Aug-2016
ROL S.I.I

VISTOS:

- A) Las atribuciones emanadas del Art. 24 de la Ley Orgánica Constitucional de Municipalidades,
- B) Las disposiciones de la Ley General de Urbanismo y Construcciones en especial el Art. 116, su Ordenanza General, y el Instrumento de Planificación Territorial.
- C) La solicitud de aprobación, los planos y demás antecedentes debidamente suscritos por el propietario y los profesionales correspondientes al expediente S.P.E.-5.1.4./5.1.6. N° 11 DE FECHA 26.01.2016.-
- D) El Certificado de Informaciones Previas N° _____ de fecha _____
- E) El Anteproyecto de Edificación N° _____ vigente, de fecha _____ (cuando corresponda)
- F) El informe Favorable de Revisor Independiente N° _____ de fecha _____ (cuando corresponda)
- G) El informe Favorable de Revisor de Proyecto de Cálculo Estructural N° _____ de fecha _____ (cuando corresponda)
- H) La solicitud N° _____ de fecha _____ de aprobación de loteo con construcción simultánea.
- I) Otros (especificar): _____

RESUELVO:

- 1.- Otorgar permiso para EDIFICACION 1 con una superficie edificada total de 36.53 m2 y de _____ pisos de altura, destinado a HABITACIONAL ubicado en calle/avenida/camino CAMINO VECINAL S-N LIPIMAVIDA N° _____ Lote N° _____ manzana _____ localidad o loteo LIPIMAVIDA - VICHUQUEN sector URBANO Zona _____ del Plan Regulador COMUNAL (URBANO O RURAL) COMUNAL O INTERCOMUNAL aprobando los planos y demás antecedentes, que forman parte de la presente autorización mencionados en la letra C de los VISTOS de este permiso.
- 2.- Dejar constancia que la obra que se aprueba MANTIENE (MANTIENE O PIERDE) los beneficios del D.F.L.-N°2 de 1959 y se acoge a las siguientes disposiciones especiales: L.G.U.C. BENEFICIO DE FUSIÓN DE TERRENOS; PROYECCIÓN DE SOMBRAS, CONJUNTO ARMONICO
- 3.- Que el presente permiso se otorga amparado en las siguientes autorizaciones especiales: L.G.U.C. ART. 121, ART. 122, ART. 123, ART. 124, de la Ley General de Urbanismo y Construcciones, otros, (especificar)
- 4.- Plazos de la autorización especial _____
- 4.- Que el proyecto que se aprueba se ajusta al citado anteproyecto aprobado (CUANDO CORRESPONDA).

5.- INDIVIDUALIZACION DEL PROPIETARIO

NOMBRE O RAZÓN SOCIAL del PROPIETARIO	R.U.T.
MANUEL ALFONZO JOFRE DIAZ	
REPRESENTANTE LEGAL del PROPIETARIO	R.U.T.



6.- INDIVIDUALIZACION DE LOS PROFESIONALES

NOMBRE O RAZÓN SOCIAL de la Empresa del ARQUITECTO PROYECTISTA (cuando corresponda)		R.U.T.
NOMBRE DEL ARQUITECTO PROYECTISTA		R.U.T.
SERGIO ESPINOZA COYA		
NOMBRE DEL CALCULISTA		R.U.T.
NOMBRE DEL CONSTRUCTOR (*)		R.U.T.
SERGIO ESPINOZA COYA		
NOMBRE del REVISOR INDEPENDIENTE (cuando corresponda)		REGISTRO CATEGORIA
NOMBRE O RAZÓN SOCIAL del REVISOR DEL PROYECTO DE CALCULO ESTRUCTURAL (cuando corresponda)		REGISTRO CATEGORIA

(*) Podrá individualizarse hasta antes del inicio de las obras

7.- CARACTERISTICAS DEL PROYECTO

7.1.- DESTINO (S) CONTEMPLADO (S)

<input type="checkbox"/>	RESIDENCIAL Art. 2.1.25. OGUC.	DESTINO ESPECIFICO:	COMERCIO	
<input type="checkbox"/>	EQUIPAMIENTO Art. 2.1.33. OGUC.	CLASE Art. 2.1.33 OGUC	ACTIVIDAD	ESCALA Art. 2.1.36. OGUC
<input checked="" type="checkbox"/>	ACTIVIDADES PRODUCTIVAS Art. 2.1.28. OGUC.	DESTINO ESPECIFICO:		
<input type="checkbox"/>	INFRAESTRUCTURA Art. 2.1.29. O.G.U.C.	DESTINO ESPECIFICO:		
<input type="checkbox"/>	otros (especificar)			

7.2.- SUPERFICIES

	UTIL (m2)	COMUN (m2)	TOTAL (m2)
S. EDIFICADA BAJO TERRENO			
S. EDIFICADA SOBRE TERRENO	36.53		36.53
S. EDIFICADA TOTAL	36.53		36.53
SUPERFICIE TOTAL TERRENO (m2)		1.098	

7.3.- NORMAS URBANISTICAS APLICADAS

	PERMITIDO	PROYECTADO		PERMITIDO	PROYECTADO
COEFICIENTE DE CONSTRUCTIBILIDAD		3.3%	COEFICIENTE DE OCUPACIÓN DE SUELO		3.3%
COEFICIENTE DE OCUPACION PISOS SUPERIORES			DENSIDAD		
ALTURA MAXIMA EN METROS o pisos			ADOSAMIENTO		
RASANTES			ANTEJARDIN		
DISTANCIAMIENTOS					

ESTACIONAMIENTOS REQUERIDOS		ESTACIONAMIENTOS PROYECTO	
-----------------------------	--	---------------------------	--

DISPOSICIONES ESPECIALES A QUE SE ACOGE EL PROYECTO					
<input type="checkbox"/>	D.F.L.-N°2 de 1959	<input type="checkbox"/>	Ley N° 19.537 Copropiedad Inmobiliaria (posterior al otorgamiento del permiso)	<input type="checkbox"/>	Proyección Sombras Art. 2.6.11. OGUC
<input type="checkbox"/>	Conjunto Armónico Art. 2.6.4. OGUC	<input type="checkbox"/>	Beneficio de fusión Art. 63 LGUC	<input type="checkbox"/>	Segunda Vivienda Art. 6.2.4. OGUC
<input type="checkbox"/>		<input type="checkbox"/>		<input type="checkbox"/>	Conj. Viv. Econ. Art. 6.1.8 OGUC
<input type="checkbox"/>		<input type="checkbox"/>		<input type="checkbox"/>	OTROS (especificar) ALALAL

AUTORIZACIONES ESPECIALES LGUC					
<input type="checkbox"/>	Art. 121	<input type="checkbox"/>	Art.122	<input type="checkbox"/>	Art.123
<input type="checkbox"/>	Art.124	<input type="checkbox"/>	Otro (especificar)		

EDIFICIOS DE USO PUBLICO	<input type="checkbox"/>	TODO	<input type="checkbox"/>	PARTE	<input type="checkbox"/>	NO
CUENTA CON ANTEPROYECTO APROBADO	<input type="checkbox"/>	SI	<input type="checkbox"/>	NO	Res. N°	
				Fecha		

7.4.- NUMERO DE UNIDADES TOTALES POR DESTINO

VIVIENDAS	1	OFICINAS	
LOCALES COMERCIALES		ESTACIONAMIENTOS	
OTROS (ESPECIFICAR):			



7.5.- PAGO DE DERECHOS:

CLASIFICACION (ES) DE LA CONSTRUCCIÓN		CLASIFICACIÓN	m2
		E-3	36,53
PRESUPUESTO		\$	4.352.878
SUBTOTAL DERECHOS MUNICIPALES		%	\$
DESCUENTO POR UNIDADES REPETIDAS		(-)	\$
TOTAL DERECHOS MUNICIPALES		%	\$ 65.293
DESCUENTO 30% CON INFORME DE REVISOR INDEPENDIENTE		(-)	\$
CONSIGNADO AL INGRESOS ANTEPROYECTO	G.I.M. N°	FECHA:	(-) \$
MONTO CONSIGNADO CON ANTEPROYECTO	G.I.M. N°	FECHA:	(-) \$
MONTO CONSIGNADO AL INGRESO	G.I.M. N°	FECHA:	(-) \$
TOTAL A PAGAR			\$
GIRO INGRESO MUNICIPAL	N°	6103	FECHA
CONVENIO DE PAGO	N°		FECHA
			04-Aug-2016

NOTAS: SOLO PARA SITUACIONES ESPECIALES DE LA AUTORIZACIÓN)



ROLANDO CASTILLO MOLINA
DIRECTOR DE OBRAS MUNICIPALES
 FIRMA Y TIMBRE

IMPRIMIR

PERMISO DE RECONSTRUCCION DE EDIFICACION DAÑADA A CONSECUENCIA DE UNA CATASTROFE

Nota: Tener presente plazos establecidos en art. 5.1.4. inciso 2° de OGUC, para poder acogerse a procedimientos simplificados.

- RECONSTRUCCION DE VIVIENDA (Art. 5.1.4. N° 6.1.1.) RECONSTRUCCION OTROS DESTINOS (Art. 5.1.4. N° 6.1.2.)

DIRECCION DE OBRAS - I. MUNICIPALIDAD DE :

VICHUQUEN

REGIÓN :

MAULE

- URBANO RURAL

NUMERO DE PERMISO
65
FECHA
09-08-2016
ROL S.I.I

VISTOS:

- A) Las atribuciones emanadas del Art. 24 de la Ley Orgánica Constitucional de Municipalidades.
- B) Las disposiciones de la Ley General de Urbanismo y Construcciones, en especial el Art.116 bis D),y su Ordenanza General, en su artículo 5.1.4. N° 6.1.1.y 6.1.2.
- C) La solicitud de aprobación, los planos y demás antecedentes debidamente suscrita por el propietario y el profesional competente correspondiente al formulario 8.1 S.P. REC. Art. 5.1.4. N° 6.1.1. y 6.1.2.
- D) El Decreto Supremo N°delque declara zona afectada por catástrofe.

RESUELVO:

1.- Otorgar permiso de reconstrucción de VIVIENDApara el predio ubicado en calle/avenida/camino
vivienda / otro destino (indicar)

CALLE BALMACEDA NRO. 229 VICHUQUEN

N° Lote N° manzana localidad o loteo VICHUQUEN
RURAL sector VICHUQUEN
(urbano o rural)

aprobando los planos y demás antecedentes que forman parte de la presente autorización mencionados en la letra C) de los VISTOS de este permiso.

2.- Dejar constancia que la obra que se aprueba ACOGE a los beneficios del D.F.L.-N°2 de 1959
(se acoge / no se acoge)

, además a las siguientes disposiciones especiales:

L.G.U.C.

Ley N° 19.537 Copropiedad Inmobiliaria, Segunda Vivienda Art. 6.2.4. OGUC, Carácter Vivienda Social (D.L. N° 2552 de 1979), otros (especificar)

3.- Que el presente permiso se otorga amparado en las siguientes autorizaciones especiales:

L.G.U.C.

Art. 55 de la Ley General de Urbanismo y Construcciones, otros (especificar)

4.- INDIVIDUALIZACION DE INTERESADOS

NOMBRE O RAZÓN SOCIAL del PROPIETARIO	R.U.T.
CARMEN ROSA CALQUIN ORMAZABAL	
REPRESENTANTE LEGAL del PROPIETARIO	R.U.T.
NOMBRE O RAZÓN SOCIAL de la Empresa del PROFESIONAL COMPETENTE (corresponderá a un Arquitecto en los casos que el expediente de la edificación original no se encuentre archivado en la DOM)	R.U.T.
EGIS ILUSTRE MUNICIPALIDAD DE VICHUQUEN	
NOMBRE DEL PROFESIONAL COMPETENTE (ARQUITECTO)	R.U.T.
JOSE ELIZANDRO CORREA CALQUIN	
NOMBRE O RAZÓN SOCIAL de la Empresa del PROFESIONAL COMPETENTE a CARGO de las OBRAS	R.U.T.
NOMBRE DEL PROFESIONAL COMPETENTE a CARGO de las OBRAS	R.U.T.

5.- ANTECEDENTES DE LA EDIFICACIÓN A RECONSTRUIR

SUPERFICIE EDIFICADA (m²)	SUPERFICIE PARCIAL O TOTAL A RECONSTRUIR (m²)	SUPERFICIE TOTAL TERRENO (m²)
1er. Piso	129,19	60,00
2° Piso		336,80
3° Piso		
4° Piso		
5° Piso		
6° Piso		
7° Piso		
Total	129,19	60,00
DESTINO DE LA EDIFICACION (En caso de no ser vivienda)		
EDIFICIO USO PUBLICO		



6.-PAGO DE DERECHOS

PRESUPUESTO DE LA OBRA			\$
TOTAL DERECHOS MUNICIPALES			\$
MONTO CONSIGNADO AL INGRESO		% (-)	\$
TOTAL A PAGAR			\$
GIRO INGRESO MUNICIPAL	N°	FECHA	
CONVENIO DE PAGO	N°	FECHA	

NOTA : (Solo para situaciones especiales del permiso)

CLASIFICACION DEL PERMISO DE EDIFICACION ES, F-5 46,20, ,X129,19 NO CANCELA POR POSEER CERTIFICADO DE INAHABILIDAD.



MUNICIPALIDAD DE VICHUQUEM
 DIRECTOR DE OBRAS
 CHILE

DIRECTOR DE OBRAS MUNICIPALES
 FIRMA Y TIMBRE

CERTIFICADO DE REGULARIZACION DE OBRA MENOR
 (Permiso y Recepción definitiva)
EDIFICACION ANTIGUA DE CUALQUIER DESTINO
 (Construida con anterioridad al 31 de julio de 1959)

DIRECCION DE OBRAS - I. MUNICIPALIDAD
 VICHUQUEN

REGION: MAULE

URBANO RURAL

NUMERO DE PERMISO
66
FECHA
17.08.2016
ROL S.I.I
131-39

VISTOS:

- A) Las atribuciones emanadas del Art. 24 de la Ley Orgánica Constitucional de Municipalidades.
- B) Las disposiciones de la Ley General de Urbanismo y Construcciones, en especial el Art. 166, y su Ordenanza General.
- C) La solicitud de Regularización debidamente suscrita por el propietario y el arquitecto correspondiente al expediente S.R.E.A. 5.1.4. N° ..222/2015..
- D) Los documentos exigidos en el Art. 5.1.4. N° 2, letra B) de la Ordenanza General de Urbanismo y Construcciones.
- E) El giro de ingreso municipal N° de fecha de pago de derechos municipales.


RESUELVO:


- 1.- Otorgar Certificado de Regularización (Permiso y Recepción Definitiva) de la edificación destinada a VIVIENDA ubicada en calle/avenida/camino CERRO ALTO LOTE 1 S-N URACO N° Lote N° manzana localidad o loteo URACO- VICHUQUEN sector RURAL de conformidad a los planos y antecedentes timbrados por esta D.O.M., que forman parte del presente certificado, mencionados en la letra D de los "vistos".
- 2.- Que el presente Certificado de Regularización se otorga en conformidad a las siguientes autorizaciones especiales (cuando corresponda) L.G.U.C.
Art. 55 L.G.U.C/ Ley 17.268/ Ley 19.537

3.- INDIVIDUALIZACION DE INTERESADOS

NOMBRE O RAZÓN SOCIAL del PROPIETARIO	R.U.T.
RODRIGO CLAUDIO HURTADO MORALES
REPRESENTANTE LEGAL del PROPIETARIO	R.U.T.
NOMBRE O RAZÓN SOCIAL DE LA EMPRESA DEL ARQUITECTO	R.U.T.
JOSE ELIZANDRO CORREA CALQUIN
NOMBRE DEL ARQUITECTO RESPONSABLE	R.U.T.

IMPRIMIR





DIRECTOR DE OBRAS MUNICIPALES
FIRMA Y TIMBRE

PERMISO DE EDIFICACION

OBRA NUEVA LOTE O DFL 2 CON CONSTRUCCION SIMULTANEA SI NO
 LOTE O CON CONSTRUCCION SIMULTANEA SI NO

AMPLIACION MAYOR A 100 M2 **ALTERACION** **REPARACION** **RECONSTRUCCION**

DIRECCION DE OBRAS - I. MUNICIPALIDAD DE :

VICHUQUEN

REGION: MAULE

URBANO **RURAL**

NUMERO DE PERMISO
67
Fecha de Aprobación
25-Aug-2016
ROL S.I.I

VISTOS:

- A) Las atribuciones emanadas del Art. 24 de la Ley Orgánica Constitucional de Municipalidades,
- B) Las disposiciones de la Ley General de Urbanismo y Construcciones en especial el Art. 116, su Ordenanza General, y el Instrumento de Planificación Territorial.
- C) La solicitud de aprobación, los planos y demás antecedentes debidamente suscritos por el propietario y los profesionales correspondientes al expediente S.P.E.-5.1.4./5.1.6. N° 18 DE FECHA 07.02.16
- D) El Certificado de Informaciones Previas N° _____ de fecha _____
- E) El Anteproyecto de Edificación N° _____ vigente, de fecha _____ (cuando corresponda)
- F) El informe Favorable de Revisor Independiente N° _____ de fecha _____ (cuando corresponda)
- G) El informe Favorable de Revisor de Proyecto de Cálculo Estructural N° _____ de fecha _____ (cuando corresponda)
- H) La solicitud N° _____ de fecha _____ de aprobación de loteo con construcción simultánea.
- I) Otros (especificar): _____

RESUELVO:

- 1.- Otorgar permiso para EDIFICACION 1 con una superficie edificada total de 170.89 m2 y de _____ pisos de altura, destinado a HABITACIONAL ubicado en calle/avenida/camino CAMINO PUBLICO S-N LIPIMAVIDA N° _____ Lote N° _____ manzana _____ localidad o loteo LIPIMAVIDA - VICHUQUEN sector URBANO Zona _____ del Plan Regulador COMUNAL (URBANO O RURAL) _____ (COMUNAL O INTERCOMUNAL) _____ aprobando los planos y demás antecedentes, que forman parte de la presente autorización mencionados en la letra C de los VISTOS de este permiso.
- 2.- Dejar constancia que la obra que se aprueba PIERDE (MANTIENE O PIERDE) _____ los beneficios del D.F.L.-N°2 de 1959 y se acoge a las siguientes disposiciones especiales: L.G.U.C. BENEFICIO DE FUSIÓN DE TERRENOS; PROYECCIÓN DE SOMBRAS; CONJUNTO ARMÓNICO
- 3.- Que el presente permiso se otorga amparado en las siguientes autorizaciones especiales: L.G.U.C. ART. 121, ART. 122, ART. 123, ART. 124, de la Ley General de Urbanismo y Construcciones, otros, (especificar) _____
- 4.- Plazos de la autorización especial _____ Que el proyecto que se aprueba se ajusta al citado anteproyecto aprobado (CUANDO CORRESPONDA).

5.- INDIVIDUALIZACION DEL PROPIETARIO

NOMBRE O RAZÓN SOCIAL del PROPIETARIO	R.U.T.
CARLOS HUMBERTO JOFRE JOFRE	
REPRESENTANTE LEGAL del PROPIETARIO	R.U.T.



6.- INDIVIDUALIZACION DE LOS PROFESIONALES

NOMBRE O RAZÓN SOCIAL de la Empresa del ARQUITECTO PROYECTISTA (cuando corresponda)		R.U.T.	
NOMBRE DEL ARQUITECTO PROYECTISTA		R.U.T.	
SERGIO ESPINOZA COYA			
NOMBRE DEL CALCULISTA		R.U.T.	
NOMBRE DEL CONSTRUCTOR (*)		R.U.T.	
SERGIO ESPINOZA COYA			
NOMBRE del REVISOR INDEPENDIENTE (cuando corresponda)		REGISTRO	CATEGORIA
NOMBRE O RAZÓN SOCIAL del REVISOR DEL PROYECTO DE CALCULO ESTRUCTURAL (cuando corresponda)		REGISTRO	CATEGORIA

(*) Podrá individualizarse hasta antes del inicio de las obras

7.- CARACTERISTICAS DEL PROYECTO

7.1.- DESTINO (S) CONTEMPLADO (S)

<input checked="" type="checkbox"/>	RESIDENCIAL Art. 2.1.25. OGUC.	DESTINO ESPECIFICO:	HABITACIONAL	
<input type="checkbox"/>	EQUIPAMIENTO Art. 2.1.33. OGUC.	CLASE Art. 2.1.33 OGUC	ACTIVIDAD	ESCALA Art. 2.1.36. OGUC
<input type="checkbox"/>	ACTIVIDADES PRODUCTIVAS Art. 2.1.28. OGUC.	DESTINO ESPECIFICO:		
<input type="checkbox"/>	INFRAESTRUCTURA Art. 2.1.29. O.G.U.C.	DESTINO ESPECIFICO:		
<input type="checkbox"/>	otros (especificar)			

7.2.- SUPERFICIES

	UTIL (m2)	COMUN (m2)	TOTAL (m2)
S. EDIFICADA BAJO TERRENO			
S. EDIFICADA SOBRE TERRENO	170,89		170,89
S. EDIFICADA TOTAL	170,89		170,89
SUPERFICIE TOTAL TERRENO (m2)		399.96	

7.3.- NORMAS URBANISTICAS APLICADAS

	PERMITIDO	PROYECTADO		PERMITIDO	PROYECTADO
COEFICIENTE DE CONSTRUCTIBILIDAD		42,7%	COEFICIENTE DE OCUPACIÓN DE SUELO		42,7%
COEFICIENTE DE OCUPACIÓN PISOS SUPERIORES			DENSIDAD		
ALTURA MAXIMA EN METROS o pisos			ADOSAMIENTO		
RASANTES			ANTEJARDIN		
DISTANCIAMIENTOS					

ESTACIONAMIENTOS REQUERIDOS		ESTACIONAMIENTOS PROYECTO	
-----------------------------	--	---------------------------	--

DISPOSICIONES ESPECIALES A QUE SE ACOGE EL PROYECTO							
<input type="checkbox"/>	D.F.L.-N°2 de 1959	<input type="checkbox"/>	Ley N° 19.537 Copropiedad Inmobiliaria (posterior al otorgamiento del permiso)	<input type="checkbox"/>	Proyección Sombras Art. 2.6.11. OGUC	<input type="checkbox"/>	Segunda Vivienda Art. 6.2.4. OGUC
<input type="checkbox"/>	Conjunto Armónico Art. 2.6.4. OGUC	<input type="checkbox"/>	Beneficio de fusión Art. 63 LGUC	<input type="checkbox"/>	Conj. Viv. Econ. Art. 6.1.8 OGUC	<input type="checkbox"/>	OTROS (especificar) ALALAL

AUTORIZACIONES ESPECIALES LGUC									
<input type="checkbox"/>	Art. 121	<input type="checkbox"/>	Art.122	<input type="checkbox"/>	Art.123	<input type="checkbox"/>	Art.124	<input type="checkbox"/>	Otro (especificar)

EDIFICIOS DE USO PUBLICO	<input type="checkbox"/>	TODO	<input type="checkbox"/>	PARTE	<input type="checkbox"/>	NO
CUENTA CON ANTEPROYECTO APROBADO	<input type="checkbox"/>	SI	<input type="checkbox"/>	NO	Res. N°	Fecha

7.4.- NUMERO DE UNIDADES TOTALES POR DESTINO

VIVIENDAS	1	OFICINAS	
LOCALES COMERCIALES		ESTACIONAMIENTOS	
OTROS (ESPECIFICAR):			



7.5.- PAGO DE DERECHOS:

CLASIFICACION (ES) DE LA CONSTRUCCIÓN		CLASIFICACIÓN	m2	
		C-3	127,966	
E-3	42,924			
PRESUPUESTO		\$	26.466.035.-	
SUBTOTAL DERECHOS MUNICIPALES		%	\$	
DESCUENTO POR UNIDADES REPETIDAS		(-)	\$	
TOTAL DERECHOS MUNICIPALES		%	\$ 396.990.-	
DESCUENTO 30% CON INFORME DE REVISOR INDEPENDIENTE		(-)	\$	
CONSIGNADO AL INGRESOS ANTEPROYECTO	G.I.M. N°	FECHA:	(-) \$	
MONTO CONSIGNADO CON ANTEPROYECTO	G.I.M. N°	FECHA:	(-) \$	
MONTO CONSIGNADO AL INGRESO	G.I.M. N°	FECHA:	(-) \$	
TOTAL A PAGAR		\$		
GIRO INGRESO MUNICIPAL	N°	6206	FECHA	24-Aug-2016
CONVENIO DE PAGO	N°		FECHA	

NOTAS: SOLO PARA SITUACIONES ESPECIALES DE LA AUTORIZACIÓN)



ROLANDO CASTILLO MOLINA

DIRECTOR DE OBRAS MUNICIPALES

FIRMA Y TIMBRE

IMPRIMIR

PERMISO DE EDIFICACION

OBRA NUEVA

LOTEO DFL 2 CON CONSTRUCCION SIMULTANEA
LOTEO CON CONSTRUCCION SIMULTANEA

SI NO
 SI NO

AMPLIACION MAYOR A 100 M2

ALTERACION

REPARACION

RECONSTRUCCION

DIRECCION DE OBRAS - I. MUNICIPALIDAD DE :

VICHUQUEN

REGION: MAULE

URBANO RURAL

NUMERO DE PERMISO
68
Fecha de Aprobación
26-Aug-2016
ROL S.I.I
60-251

VISTOS:

- A) Las atribuciones emanadas del Art. 24 de la Ley Orgánica Constitucional de Municipalidades,
- B) Las disposiciones de la Ley General de Urbanismo y Construcciones en especial el Art. 116, su Ordenanza General, y el Instrumento de Planificación Territorial.
- C) La solicitud de aprobación, los planos y demás antecedentes debidamente suscritos por el propietario y los profesionales correspondientes al expediente S.P.E.-5.1.4./5.1.6. N° 238 DE FECHA 04.12.14
- D) El Certificado de Informaciones Previas N° _____ de fecha _____
- E) El Anteproyecto de Edificación N° _____ vigente, de fecha _____ (cuando corresponda)
- F) El informe Favorable de Revisor Independiente N° _____ de fecha _____ (cuando corresponda)
- G) El informe Favorable de Revisor de Proyecto de Cálculo Estructural N° _____ de fecha _____ (cuando corresponda)
- H) La solicitud N° _____ de fecha _____ de aprobación de loteo con construcción simultánea.
- I) Otros (especificar): _____

RESUELVO:

1. - Otorgar permiso para EDIFICACION 1 con una superficie edificada total de 139,99 m2 y de _____ pisos de altura, destinado a HABITACIONAL ubicado en calle/avenida/camino LT I, SITIO N°380 SANTA ROSA N° _____ Lote N° _____ manzana _____ localidad o loteo SANTA ROSA- VICHUQUEN sector URBANO Zona _____ del Plan Regulador COMUNAL (URBANO O RURAL) (COMUNAL O INTERCOMUNAL) aprobando los planos y demás antecedentes, que forman parte de la presente autorización mencionados en la letra C de los VISTOS de este permiso.
2. - Dejar constancia que la obra que se aprueba PIERDE (MANTIENE O PIERDE) los beneficios del D.F.L.-N°2 de 1959 y se acoge a las siguientes disposiciones especiales: L.G.U.C. BENEFICIO DE FUSIÓN DE TERRENOS; PROYECCIÓN DE SOMBRAS, CONJUNTO ARMÓNICO
- 3.- Que el presente permiso se otorga amparado en las siguientes autorizaciones especiales: L.G.U.C. ART. 121, ART. 122, ART. 123, ART. 124, de la Ley General de Urbanismo y Construcciones, otros, (especificar) _____
- 4.- Plazos de la autorización especial _____
- 4.- Que el proyecto que se aprueba se ajusta al citado anteproyecto aprobado (CUANDO CORRESPONDA).

5.- INDIVIDUALIZACION DEL PROPIETARIO

NOMBRE O RAZÓN SOCIAL del PROPIETARIO	R.U.T.
ALEJANDRA CARMONA SEPULVEDA	9.699.519-5
REPRESENTANTE LEGAL del PROPIETARIO	R.U.T.
FRANCISCO BASCUNAN OCHAGAVIA	8.510.430-6



6.- INDIVIDUALIZACION DE LOS PROFESIONALES

NOMBRE O RAZÓN SOCIAL de la Empresa del ARQUITECTO PROYECTISTA (cuando corresponda)		R.U.T.
NOMBRE DEL ARQUITECTO PROYECTISTA		R.U.T.
FRANCISCA CALQUIN MARIN		16.196.569-8
NOMBRE DEL CALCULISTA		R.U.T.
NOMBRE DEL CONSTRUCTOR (*)		R.U.T.
FRANCISCA CALQUIN MARIN		16.196.569-8
NOMBRE del REVISOR INDEPENDIENTE (cuando corresponda)	REGISTRO	CATEGORIA
NOMBRE O RAZÓN SOCIAL del REVISOR DEL PROYECTO DE CALCULO ESTRUCTURAL (cuando corresponda)	REGISTRO	CATEGORIA

(*) Podrá individualizarse hasta antes del inicio de las obras

7.- CARACTERISTICAS DEL PROYECTO**7.1.- DESTINO (S) CONTEMPLADO (S)**

<input checked="" type="checkbox"/>	RESIDENCIAL Art. 2.1.25. OGUC.	DESTINO ESPECIFICO:	HABITACIONAL	
<input type="checkbox"/>	EQUIPAMIENTO Art. 2.1.33. OGUC.	CLASE Art. 2.1.33 OGUC	ACTIVIDAD	ESCALA Art. 2.1.36. OGUC
<input type="checkbox"/>	ACTIVIDADES PRODUCTIVAS Art. 2.1.28. OGUC.	DESTINO ESPECIFICO:		
<input type="checkbox"/>	INFRAESTRUCTURA Art. 2.1.29. O.G.U.C.	DESTINO ESPECIFICO:		
<input type="checkbox"/>	otros (especificar)			

7.2.- SUPERFICIES

	UTIL (m2)	COMUN (m2)	TOTAL (m2)
S. EDIFICADA BAJO TERRENO			
S. EDIFICADA SOBRE TERRENO	139,99		139,99
S. EDIFICADA TOTAL	139,99		139,99
SUPERFICIE TOTAL TERRENO (m2)		832,74	

7.3.- NORMAS URBANISTICAS APLICADAS

	PERMITIDO	PROYECTADO		PERMITIDO	PROYECTADO
COEFICIENTE DE CONSTRUCTIBILIDAD			COEFICIENTE DE OCUPACIÓN DE SUELO		
COEFICIENTE DE OCUPACION PISOS SUPERIORES			DENSIDAD		
ALTURA MAXIMA EN METROS o pisos			ADOSAMIENTO		
RASANTES			ANTEJARDIN		
DISTANCIAMIENTOS					

ESTACIONAMIENTOS REQUERIDOS		ESTACIONAMIENTOS PROYECTO	
-----------------------------	--	---------------------------	--

DISPOSICIONES ESPECIALES A QUE SE ACOGE EL PROYECTO					
<input type="checkbox"/>	D.F.L-N°2 de 1959	<input type="checkbox"/>	Ley N° 19.537 Copropiedad Inmobiliaria (posterior al otorgamiento del permiso)	<input type="checkbox"/>	Proyección Sombras Art. 2.6.11. OGUC
<input type="checkbox"/>	Conjunto Armónico Art. 2.6.4. OGUC	<input type="checkbox"/>	Beneficio de fusión Art. 63 LGUC	<input type="checkbox"/>	Segunda Vivienda Art. 6.2.4. OGUC
<input type="checkbox"/>		<input type="checkbox"/>		<input type="checkbox"/>	OTROS (especificar) ALALAL

AUTORIZACIONES ESPECIALES LGUC					
<input type="checkbox"/>	Art. 121	<input type="checkbox"/>	Art.122	<input type="checkbox"/>	Art.123
<input type="checkbox"/>	Art.124	<input type="checkbox"/>	Otro (especificar)		

EDIFICIOS DE USO PUBLICO	<input type="checkbox"/>	TODO	<input type="checkbox"/>	PARTE	<input type="checkbox"/>	NO
CUENTA CON ANTEPROYECTO APROBADO	<input type="checkbox"/>	SI	<input type="checkbox"/>	NO	Res. N°	Fecha

7.4.- NUMERO DE UNIDADES TOTALES POR DESTINO

VIVIENDAS	1	OFICINAS	
LOCALES COMERCIALES		ESTACIONAMIENTOS	
OTROS (ESPECIFICAR):			



7.5.- PAGO DE DERECHOS:

CLASIFICACION (ES) DE LA CONSTRUCCIÓN		CLASIFICACIÓN	m2
		C-3	139,99
PRESUPUESTO		\$	22.476.514.--
SUBTOTAL DERECHOS MUNICIPALES		%	\$
DESCUENTO POR UNIDADES REPETIDAS		(-)	\$
TOTAL DERECHOS MUNICIPALES		%	\$ 337.147.-
DESCUENTO 30% CON INFORME DE REVISOR INDEPENDIENTE		(-)	\$
CONSIGNADO AL INGRESOS ANTEPROYECTO	G.I.M. N°	FECHA:	(-) \$
MONTO CONSIGNADO CON ANTEPROYECTO	G.I.M. N°	FECHA:	(-) \$
MONTO CONSIGNADO AL INGRESO	G.I.M. N°	FECHA:	(-) \$
TOTAL A PAGAR		\$	
GIRO INGRESO MUNICIPAL	N°	6212	FECHA 25-Aug-2016
CONVENIO DE PAGO	N°		FECHA

NOTAS: SOLO PARA SITUACIONES ESPECIALES DE LA AUTORIZACIÓN)



[Handwritten Signature]
ROLANDO CASTILLO MOLINA
DIRECTOR DE OBRAS MUNICIPALES
 FIRMA Y TIMBRE

IMPRIMIR

PERMISO DE EDIFICACION

OBRA NUEVA LOTE O DFL 2 CON CONSTRUCCION SIMULTANEA SI NO
 LOTE O CON CONSTRUCCION SIMULTANEA SI NO

AMPLIACION MAYOR A 100 M2 **ALTERACION** **REPARACION** **RECONSTRUCCION**

DIRECCION DE OBRAS - I. MUNICIPALIDAD DE :

VICHUQUEN

REGION: MAULE

URBANO **RURAL**

NUMERO DE PERMISO
69
Fecha de Aprobación
26-Aug-2016
ROL S.I.I

VISTOS:

- A) Las atribuciones emanadas del Art. 24 de la Ley Orgánica Constitucional de Municipalidades,
- B) Las disposiciones de la Ley General de Urbanismo y Construcciones en especial el Art. 116, su Ordenanza General, y el Instrumento de Planificación Territorial.
- C) La solicitud de aprobación, los planos y demás antecedentes debidamente suscritos por el propietario y los profesionales correspondientes al expediente S.P.E.-5.1.4./5.1.6. N° 178 DE FECHA 14.08.2014.-
- D) El Certificado de Informaciones Previas N° _____ de fecha _____
- E) El Anteproyecto de Edificación N° _____ vigente, de fecha _____ (cuando corresponda)
- F) El informe Favorable de Revisor Independiente N° _____ de fecha _____ (cuando corresponda)
- G) El informe Favorable de Revisor de Proyecto de Cálculo Estructural N° _____ de fecha _____ (cuando corresponda)
- H) La solicitud N° _____ de fecha _____ de aprobación de loteo con construcción simultánea.
- I) Otros (especificar): _____

RESUELVO:

1. - Otorgar permiso para EDIFICACION 1 con una superficie edificada total de 50,44 m2 y de _____ pisos de altura, destinado a HABITACIONAL ubicado en calle/avenida/camino LOTE UNO A DEL FUNDO LA QUIRIGUA N° _____ Lote N° _____ manzana _____ localidad o loteo LA QUIRIGUA - VICHUQUEN sector URBANO Zona _____ del Plan Regulador COMUNAL (URBANO O RURAL) (COMUNAL O INTERCOMUNAL) aprobando los planos y demás antecedentes, que forman parte de la presente autorización mencionados en la letra C de los VISTOS de este permiso.
2. - Dejar constancia que la obra que se aprueba MANTIENE (MANTIENE O PIERDE) los beneficios del D.F.L.-N°2 de 1959 y se acoge a las siguientes disposiciones especiales: L.G.U.C. BENEFICIO DE FUSIÓN DE TERRENOS; PROYECCIÓN DE SOMBRAS, CONJUNTO ARMONICO
- 3.- Que el presente permiso se otorga amparado en las siguientes autorizaciones especiales: L.G.U.C. ART. 121, ART. 122, ART. 123, ART. 124, de la Ley General de Urbanismo y Construcciones, otros, (especificar) Plazos de la autorización especial _____
- 4.- Que el proyecto que se aprueba se ajusta al citado anteproyecto aprobado (CUANDO CORRESPONDA).

5.- INDIVIDUALIZACION DEL PROPIETARIO

NOMBRE O RAZÓN SOCIAL del PROPIETARIO	R.U.T.
AGRICOLA E INV. LUIS ARTURO CANCINO BERARDI E.I.R.L.	
REPRESENTANTE LEGAL del PROPIETARIO	R.U.T.
LUIS ARTURO CANCINO	



6.- INDIVIDUALIZACION DE LOS PROFESIONALES

NOMBRE O RAZÓN SOCIAL de la Empresa del ARQUITECTO PROYECTISTA (cuando corresponda)		R.U.T.	
NOMBRE DEL ARQUITECTO PROYECTISTA		R.U.T.	
SATHYA HUERTA DIAZ		45-111111-1	
NOMBRE DEL CALCULISTA		R.U.T.	
NOMBRE DEL CONSTRUCTOR (*)		R.U.T.	
SATHYA HUERTA DIAZ		45-111111-1	
NOMBRE del REVISOR INDEPENDIENTE (cuando corresponda)	REGISTRO	CATEGORIA	
NOMBRE O RAZÓN SOCIAL del REVISOR DEL PROYECTO DE CALCULO ESTRUCTURAL (cuando corresponda)	REGISTRO	CATEGORIA	

(*) Podrá individualizarse hasta antes del inicio de las obras

7.- CARACTERISTICAS DEL PROYECTO

7.1.- DESTINO (S) CONTEMPLADO (S)

<input checked="" type="checkbox"/>	RESIDENCIAL Art. 2.1.25. OGUC.	DESTINO ESPECIFICO:	HABITACIONAL	
<input type="checkbox"/>	EQUIPAMIENTO Art. 2.1.33. OGUC.	CLASE Art. 2.1.33 OGUC	ACTIVIDAD	ESCALA Art. 2.1.36. OGUC
<input type="checkbox"/>	ACTIVIDADES PRODUCTIVAS Art. 2.1.28. OGUC.	DESTINO ESPECIFICO:		
<input type="checkbox"/>	INFRAESTRUCTURA Art. 2.1.29. O.G.U.C.	DESTINO ESPECIFICO:		
<input type="checkbox"/>	otros (especificar)			

7.2.- SUPERFICIES

	UTIL (m2)	COMUN (m2)	TOTAL (m2)
S. EDIFICADA BAJO TERRENO			
S. EDIFICADA SOBRE TERRENO	50,44		50,44
S. EDIFICADA TOTAL	50,44		50,44
SUPERFICIE TOTAL TERRENO (m2)		1286000	

7.3.- NORMAS URBANISTICAS APLICADAS

	PERMITIDO	PROYECTADO		PERMITIDO	PROYECTADO
COEFICIENTE DE CONSTRUCTIBILIDAD		0,000039	COEFICIENTE DE OCUPACIÓN DE SUELO		0,00039%
COEFICIENTE DE OCUPACIÓN PISOS SUPERIORES			DENSIDAD		
ALTURA MAXIMA EN METROS o pisos		4,86	ADOSAMIENTO		
RASANTES		70°	ANTEJARDIN		200
DISTANCIAMIENTOS					

ESTACIONAMIENTOS REQUERIDOS		ESTACIONAMIENTOS PROYECTO	
-----------------------------	--	---------------------------	--

DISPOSICIONES ESPECIALES A QUE SE ACOGE EL PROYECTO							
<input type="checkbox"/>	D.F.L-N°2 de 1959	<input type="checkbox"/>	Ley N° 19.537 Copropiedad Inmobiliaria (posterior al otorgamiento del permiso)	<input type="checkbox"/>	Proyección Sombras Art. 2.6.11. OGUC	<input type="checkbox"/>	Segunda Vivienda Art. 6.2.4. OGUC
<input type="checkbox"/>	Conjunto Armónico Art. 2.6.4. OGUC	<input type="checkbox"/>	Beneficio de fusión Art. 63 LGUC	<input type="checkbox"/>	Conj. Viv. Econ. Art. 6.1.8 OGUC	<input type="checkbox"/>	OTROS (especificar) ALALAL

AUTORIZACIONES ESPECIALES LGUC									
<input type="checkbox"/>	Art. 121	<input type="checkbox"/>	Art.122	<input type="checkbox"/>	Art.123	<input type="checkbox"/>	Art.124	<input type="checkbox"/>	Otro (especificar)

EDIFICIOS DE USO PUBLICO	<input type="checkbox"/>	TODO	<input type="checkbox"/>	PARTE	<input type="checkbox"/>	NO
CUENTA CON ANTEPROYECTO APROBADO	<input type="checkbox"/>	SI	<input type="checkbox"/>	NO	Res. N°	Fecha

7.4.- NUMERO DE UNIDADES TOTALES POR DESTINO


VIVIENDAS	1	OFICINAS	
LOCALES COMERCIALES		ESTACIONAMIENTOS	
OTROS (ESPECIFICAR):			



7.5.- PAGO DE DERECHOS:

CLASIFICACION (ES) DE LA CONSTRUCCIÓN		CLASIFICACIÓN	m2
		E-3	50,44
PRESUPUESTO		\$	5.639.797.--
SUBTOTAL DERECHOS MUNICIPALES		% \$	
DESCUENTO POR UNIDADES REPETIDAS		(-) \$	
TOTAL DERECHOS MUNICIPALES		% \$	84.596.-
DESCUENTO 30% CON INFORME DE REVISOR INDEPENDIENTE		(-) \$	
CONSIGNADO AL INGRESOS ANTEPROYECTO	G.I.M. N°	FECHA:	(-) \$
MONTO CONSIGNADO CON ANTEPROYECTO	G.I.M. N°	FECHA:	(-) \$
MONTO CONSIGNADO AL INGRESO	G.I.M. N°	FECHA:	(-) \$
TOTAL A PAGAR		\$	
GIRO INGRESO MUNICIPAL	N°	6205	FECHA
CONVENIO DE PAGO	N°		FECHA

NOTAS: SOLO PARA SITUACIONES ESPECIALES DE LA AUTORIZACIÓN)



ROLANDO CASTILLO MOLINA
DIRECTOR DE OBRAS MUNICIPALES
FIRMA Y TIMBRE

IMPRIMIR

PERMISO DE EDIFICACION

OBRA NUEVA LOTEO DFL 2 CON CONSTRUCCION SIMULTANEA SI NO
 LOTEO CON CONSTRUCCION SIMULTANEA SI NO

AMPLIACION MAYOR A 100 M2 **ALTERACION** **REPARACION** **RECONSTRUCCION**

DIRECCION DE OBRAS - I. MUNICIPALIDAD DE :

VICHUQUEN

REGION: MAULE

URBANO **RURAL**

NUMERO DE PERMISO
70
Fecha de Aprobación
29-Aug-2016
ROL S.II

VISTOS:


- A) Las atribuciones emanadas del Art. 24 de la Ley Orgánica Constitucional de Municipalidades,
- B) Las disposiciones de la Ley General de Urbanismo y Construcciones en especial el Art. 116, su Ordenanza General, y el Instrumento de Planificación Territorial.
- C) La solicitud de aprobación, los planos y demás antecedentes debidamente suscritos por el propietario y los profesionales correspondientes al expediente S.P.E.-5.1.4./5.1.6. N° 83 DE FECHA 28.04.2015
- D) El Certificado de Informaciones Previas N° _____ de fecha _____
- E) El Anteproyecto de Edificación N° _____ vigente, de fecha _____ (cuando corresponda)
- F) El informe Favorable de Revisor Independiente N° _____ de fecha _____ (cuando corresponda)
- G) El informe Favorable de Revisor de Proyecto de Cálculo Estructural N° _____ de fecha _____ (cuando corresponda)
- H) La solicitud N° _____ de fecha _____ de aprobación de loteo con construcción simultánea.
- I) Otros (especificar): _____

RESUELVO:

- 1.- Otorgar permiso para EDIFICACION 1 con una superficie edificada total de 151,20 m2 y de _____ pisos de altura, destinado a COMERCIO ubicado en calle/avenida/camino CAMINO PUBLICO S-N LIPIMAVIDA N° _____ Lote N° _____ manzana _____ localidad o loteo LIPIMAVIDA - VICHUQUEN sector RURAL Zona _____ del Plan Regulador COMUNAL (URBANO O RURAL) (COMUNAL O INTERCOMUNAL) aprobando los planos y demás antecedentes, que forman parte de la presente autorización mencionados en la letra C de los VISTOS de este permiso.
- 2.- Dejar constancia que la obra que se aprueba PIERDE (MANTIENE O PIERDE) los beneficios del D.F.L.-N°2 de 1959 y se acoge a las siguientes disposiciones especiales: L.G.U.C. BENEFICIO DE FUSIÓN DE TERRENOS, PROYECCIÓN DE SOMBRAS, CONJUNTO ARMÓNICO
- 3.- Que el presente permiso se otorga amparado en las siguientes autorizaciones especiales: L.G.U.C. ART. 121, ART. 122, ART. 123, ART. 124, de la Ley General de Urbanismo y Construcciones, otros, (especificar) _____
- 4.- Plazos de la autorización especial _____
- 4.- Que el proyecto que se aprueba se ajusta al citado anteproyecto aprobado (CUANDO CORRESPONDA).

5.- INDIVIDUALIZACION DEL PROPIETARIO

NOMBRE O RAZÓN SOCIAL del PROPIETARIO	R.U.T.
DANIEL MARCELO BELTRAN JOFRE	
REPRESENTANTE LEGAL del PROPIETARIO	R.U.T.



6.- INDIVIDUALIZACION DE LOS PROFESIONALES

NOMBRE O RAZÓN SOCIAL de la Empresa del ARQUITECTO PROYECTISTA (cuando corresponda)		R.U.T.	
NOMBRE DEL ARQUITECTO PROYECTISTA		R.U.T.	
SERGIO ESPINOZA COYA			
NOMBRE DEL CALCULISTA		R.U.T.	
NOMBRE DEL CONSTRUCTOR (*)		R.U.T.	
SERGIO ESPINOZA COYA			
NOMBRE del REVISOR INDEPENDIENTE (cuando corresponda)		REGISTRO	CATEGORIA
NOMBRE O RAZÓN SOCIAL del REVISOR DEL PROYECTO DE CALCULO ESTRUCTURAL (cuando corresponda)		REGISTRO	CATEGORIA

(*) Podrá individualizarse hasta antes del inicio de las obras

7.- CARACTERISTICAS DEL PROYECTO

7.1.- DESTINO (S) CONTEMPLADO (S)

<input type="checkbox"/>	RESIDENCIAL Art. 2.1.25. OGUC.	DESTINO ESPECIFICO:	COMERCIO	
<input type="checkbox"/>	EQUIPAMIENTO Art. 2.1.33. OGUC.	CLASE Art. 2.1.33 OGUC	ACTIVIDAD	ESCALA Art. 2.1.36. OGUC
<input checked="" type="checkbox"/>	ACTIVIDADES PRODUCTIVAS Art. 2.1.28. OGUC.	DESTINO ESPECIFICO:		
<input type="checkbox"/>	INFRAESTRUCTURA Art. 2.1.29. O.G.U.C.	DESTINO ESPECIFICO:		
<input type="checkbox"/>	otros (especificar)			

7.2.- SUPERFICIES

	UTIL (m2)	COMUN (m2)	TOTAL (m2)
S. EDIFICADA BAJO TERRENO			
S. EDIFICADA SOBRE TERRENO	151,20		151,20
S. EDIFICADA TOTAL	151,20		151,20
SUPERFICIE TOTAL TERRENO (m2)		6.900	

7.3.- NORMAS URBANISTICAS APLICADAS

	PERMITIDO	PROYECTADO		PERMITIDO	PROYECTADO
COEFICIENTE DE CONSTRUCTIBILIDAD		2%	COEFICIENTE DE OCUPACIÓN DE SUELO		2%
COEFICIENTE DE OCUPACIÓN PISOS SUPERIORES			DENSIDAD		
ALTURA MAXIMA EN METROS o pisos			ADOSAMIENTO		
RASANTES			ANTEJARDIN		
DISTANCIAMIENTOS					

ESTACIONAMIENTOS REQUERIDOS		ESTACIONAMIENTOS PROYECTO	
-----------------------------	--	---------------------------	--

DISPOSICIONES ESPECIALES A QUE SE ACOGE EL PROYECTO					
<input type="checkbox"/>	D.F.L.-N°2 de 1959	<input type="checkbox"/>	Ley N° 19.537 Copropiedad Inmobiliaria (posterior al otorgamiento del permiso)	<input type="checkbox"/>	Proyección Sombras Art. 2.6.11. OGUC
<input type="checkbox"/>	Conjunto Armónico Art. 2.6.4. OGUC	<input type="checkbox"/>	Beneficio de fusión Art. 63 LGUC	<input type="checkbox"/>	Segunda Vivienda Art. 6.2.4. OGUC
<input type="checkbox"/>		<input type="checkbox"/>		<input type="checkbox"/>	OTROS (especificar) ALALAL

AUTORIZACIONES ESPECIALES LGUC					
<input type="checkbox"/>	Art. 121	<input type="checkbox"/>	Art.122	<input type="checkbox"/>	Art.123
<input type="checkbox"/>		<input type="checkbox"/>	Art.124	<input type="checkbox"/>	Otro (especificar)

EDIFICIOS DE USO PUBLICO	<input type="checkbox"/>	TODO	<input type="checkbox"/>	PARTE	<input type="checkbox"/>	NO
CUENTA CON ANTEPROYECTO APROBADO	<input type="checkbox"/>	SI	<input type="checkbox"/>	NO	Res. N°	Fecha

7.4.- NUMERO DE UNIDADES TOTALES POR DESTINO

VIVIENDAS		OFICINAS	
LOCALES COMERCIALES		ESTACIONAMIENTOS	
OTROS (ESPECIFICAR):	CABAÑAS PARA ARRIENDO		



7.5.- PAGO DE DERECHOS:

CLASIFICACION (ES) DE LA CONSTRUCCIÓN		CLASIFICACIÓN	m2
		E-4	151,20
PRESUPUESTO		\$	17.337.348.-
SUBTOTAL DERECHOS MUNICIPALES		%	\$
DESCUENTO POR UNIDADES REPETIDAS		(-)	\$
TOTAL DERECHOS MUNICIPALES		%	\$ 260.000.-
DESCUENTO 30% CON INFORME DE REVISOR INDEPENDIENTE		(-)	\$
CONSIGNADO AL INGRESOS ANTEPROYECTO	G.I.M. N°	FECHA:	(-) \$
MONTO CONSIGNADO CON ANTEPROYECTO	G.I.M. N°	FECHA:	(-) \$
MONTO CONSIGNADO AL INGRESO	G.I.M. N°	FECHA:	(-) \$
TOTAL A PAGAR			\$
GIRO INGRESO MUNICIPAL	N°	6121	FECHA
CONVENIO DE PAGO	N°		FECHA
26-Aug-2016			

NOTAS: SOLO PARA SITUACIONES ESPECIALES DE LA AUTORIZACIÓN)



ROLANDO CASTILLO MOLINA
DIRECTOR DE OBRAS MUNICIPALES
FIRMA Y TIMBRE

IMPRIMIR

PERMISO DE EDIFICACION

OBRA NUEVA LOTE O DFL 2 CON CONSTRUCCION SIMULTANEA SI NO
 LOTE O CON CONSTRUCCION SIMULTANEA SI NO

AMPLIACION MAYOR A 100 M2 **ALTERACION** **REPARACION** **RECONSTRUCCION**

DIRECCION DE OBRAS - I. MUNICIPALIDAD DE :

VICHUQUEN

REGION: MAULE

URBANO **RURAL**

NUMERO DE PERMISO
71
Fecha de Aprobación
31-Aug-2016
ROL S.I.I

VISTOS:


- A) Las atribuciones emanadas del Art. 24 de la Ley Orgánica Constitucional de Municipalidades,
- B) Las disposiciones de la Ley General de Urbanismo y Construcciones en especial el Art. 116, su Ordenanza General, y el Instrumento de Planificación Territorial.
- C) La solicitud de aprobación, los planos y demás antecedentes debidamente suscritos por el propietario y los profesionales correspondientes al expediente S.P.E.-5.1.4./5.1.6. N° 104 DE FECHA 02.05.2014.-
- D) El Certificado de Informaciones Previas N° _____ de fecha _____
- E) El Anteproyecto de Edificación N° _____ vigente, de fecha _____ (cuando corresponda)
- F) El informe Favorable de Revisor Independiente N° _____ de fecha _____ (cuando corresponda)
- G) El informe Favorable de Revisor de Proyecto de Cálculo Estructural N° _____ de fecha _____ (cuando corresponda)
- H) La solicitud N° _____ de fecha _____ de aprobación de loteo con construcción simultánea.
- I) Otros (especificar): _____

RESUELVO:

1. - Otorgar permiso para EDIFICACION 1 con una superficie edificada total de 91,7 m2 y de _____ pisos de altura, destinado a VIVIENDA ubicado en calle/avenida/camino CULENMAPU N° _____ Lote N° _____ manzana _____ localidad o loteo CULENMAPU - VICHUQUEN sector RURAL Zona _____ del Plan Regulador COMUNAL (URBANO O RURAL) (COMUNAL O INTERCOMUNAL) aprobando los planos y demás antecedentes, que forman parte de la presente autorización mencionados en la letra C de los VISTOS de este permiso.
2. - Dejar constancia que la obra que se aprueba MANTIENE (MANTIENE O PIERDE) los beneficios del D.F.L.-N°2 de 1959 y se acoge a las siguientes disposiciones especiales: L.G.U.C. BENEFICIO DE FUSIÓN DE TERRENOS; PROYECCIÓN DE SOMBRAS, CONJUNTO ARMÓNICO
- 3.- Que el presente permiso se otorga amparado en las siguientes autorizaciones especiales: L.G.U.C. ART. 121, ART. 122, ART. 123, ART. 124, de la Ley General de Urbanismo y Construcciones, otros, (especificar)
- 4.- Plazos de la autorización especial _____ Que el proyecto que se aprueba se ajusta al citado anteproyecto aprobado (CUANDO CORRESPONDA).

5.- INDIVIDUALIZACION DEL PROPIETARIO

NOMBRE O RAZÓN SOCIAL del PROPIETARIO	R.U.T.
PATRICIO OMAR MUJICA OYARZUN	
REPRESENTANTE LEGAL del PROPIETARIO	R.U.T.



6.- INDIVIDUALIZACION DE LOS PROFESIONALES

NOMBRE O RAZÓN SOCIAL de la Empresa del ARQUITECTO PROYECTISTA (cuando corresponda)		R.U.T.
NOMBRE DEL ARQUITECTO PROYECTISTA		R.U.T.
SATHYA HUERTA DIAZ		
NOMBRE DEL CALCULISTA		R.U.T.
NOMBRE DEL CONSTRUCTOR (*)		R.U.T.
SATHYA HUERTA DIAZ		
NOMBRE del REVISOR INDEPENDIENTE (cuando corresponda)	REGISTRO	CATEGORIA
NOMBRE O RAZÓN SOCIAL del REVISOR DEL PROYECTO DE CALCULO ESTRUCTURAL (cuando corresponda)	REGISTRO	CATEGORIA

(*) Podrá individualizarse hasta antes del inicio de las obras

7.- CARACTERISTICAS DEL PROYECTO

7.1.- DESTINO (S) CONTEMPLADO (S)

<input checked="" type="checkbox"/>	RESIDENCIAL Art. 2.1.25. OGUC.	DESTINO ESPECIFICO:	VIVIENDA	
<input type="checkbox"/>	EQUIPAMIENTO Art. 2.1.33. OGUC.	CLASE Art. 2.1.33 OGUC	ACTIVIDAD	ESCALA Art. 2.1.36. OGUC
<input type="checkbox"/>	ACTIVIDADES PRODUCTIVAS Art. 2.1.28. OGUC.	DESTINO ESPECIFICO:		
<input type="checkbox"/>	INFRAESTRUCTURA Art. 2.1.29. O.G.U.C.	DESTINO ESPECIFICO:		
<input type="checkbox"/>	otros (especificar)			

7.2.- SUPERFICIES

	UTIL (m2)	COMUN (m2)	TOTAL (m2)
S. EDIFICADA BAJO TERRENO			
S. EDIFICADA SOBRE TERRENO	91,7		91,7
S. EDIFICADA TOTAL	91,7		91,7
SUPERFICIE TOTAL TERRENO (m2)		11,500	

7.3.- NORMAS URBANISTICAS APLICADAS

	PERMITIDO	PROYECTADO		PERMITIDO	PROYECTADO
COEFICIENTE DE CONSTRUCTIBILIDAD		0,008	COEFICIENTE DE OCUPACIÓN DE SUELO		
COEFICIENTE DE OCUPACIÓN PISOS SUPERIORES			DENSIDAD		
ALTURA MAXIMA EN METROS o pisos			ADOSAMIENTO		
RASANTES			ANTEJARDIN		
DISTANCIAMIENTOS					

ESTACIONAMIENTOS REQUERIDOS		ESTACIONAMIENTOS PROYECTO	
-----------------------------	--	---------------------------	--

DISPOSICIONES ESPECIALES A QUE SE ACOGE EL PROYECTO							
<input type="checkbox"/>	D.F.L.-N°2 de 1959	<input type="checkbox"/>	Ley N° 19.537 Copropiedad Inmobiliaria (posterior al otorgamiento del permiso)	<input type="checkbox"/>	Proyección Sombras Art. 2.6.11. OGUC	<input type="checkbox"/>	Segunda Vivienda Art. 6.2.4. OGUC
<input type="checkbox"/>	Conjunto Armónico Art. 2.6.4. OGUC	<input type="checkbox"/>	Beneficio de fusión Art. 63 LGUC	<input type="checkbox"/>	Conj. Viv. Econ. Art. 6.1.8 OGUC	<input type="checkbox"/>	OTROS (especificar) ALALAL

AUTORIZACIONES ESPECIALES LGUC									
<input type="checkbox"/>	Art. 121	<input type="checkbox"/>	Art.122	<input type="checkbox"/>	Art.123	<input type="checkbox"/>	Art.124	<input type="checkbox"/>	Otro (especificar)

EDIFICIOS DE USO PUBLICO	<input type="checkbox"/>	TODO	<input type="checkbox"/>	PARTE	<input type="checkbox"/>	NO
CUENTA CON ANTEPROYECTO APROBADO	<input type="checkbox"/>	SI	<input type="checkbox"/>	NO	Res. N°	Fecha

7.4.- NUMERO DE UNIDADES TOTALES POR DESTINO

VIVIENDAS		OFICINAS	
LOCALES COMERCIALES		ESTACIONAMIENTOS	
OTROS (ESPECIFICAR):			



7.5.- PAGO DE DERECHOS:

CLASIFICACION (ES) DE LA CONSTRUCCIÓN				CLASIFICACIÓN	m2
				H-4	91,70
PRESUPUESTO				\$	6.448.344.-
SUBTOTAL DERECHOS MUNICIPALES				%	\$
DESCUENTO POR UNIDADES REPETIDAS				(-)	\$
TOTAL DERECHOS MUNICIPALES				%	\$ 96.725.-
DESCUENTO 30% CON INFORME DE REVISOR INDEPENDIENTE				(-)	\$
CONSIGNADO AL INGRESOS ANTEPROYECTO	G.I.M. N°	FECHA:	(-)	\$	
MONTO CONSIGNADO CON ANTEPROYECTO	G.I.M. N°	FECHA:	(-)	\$	
MONTO CONSIGNADO AL INGRESO	G.I.M. N°	FECHA:	(-)	\$	
TOTAL A PAGAR				\$	
GIRO INGRESO MUNICIPAL	N°	6248	FECHA	31-Aug-2016	
CONVENIO DE PAGO	N°		FECHA		

NOTAS: SOLO PARA SITUACIONES ESPECIALES DE LA AUTORIZACIÓN)



ROLANDO CASTILLO MOLINA
DIRECTOR DE OBRAS MUNICIPALES
FIRMA Y TIMBRE

IMPRIMIR